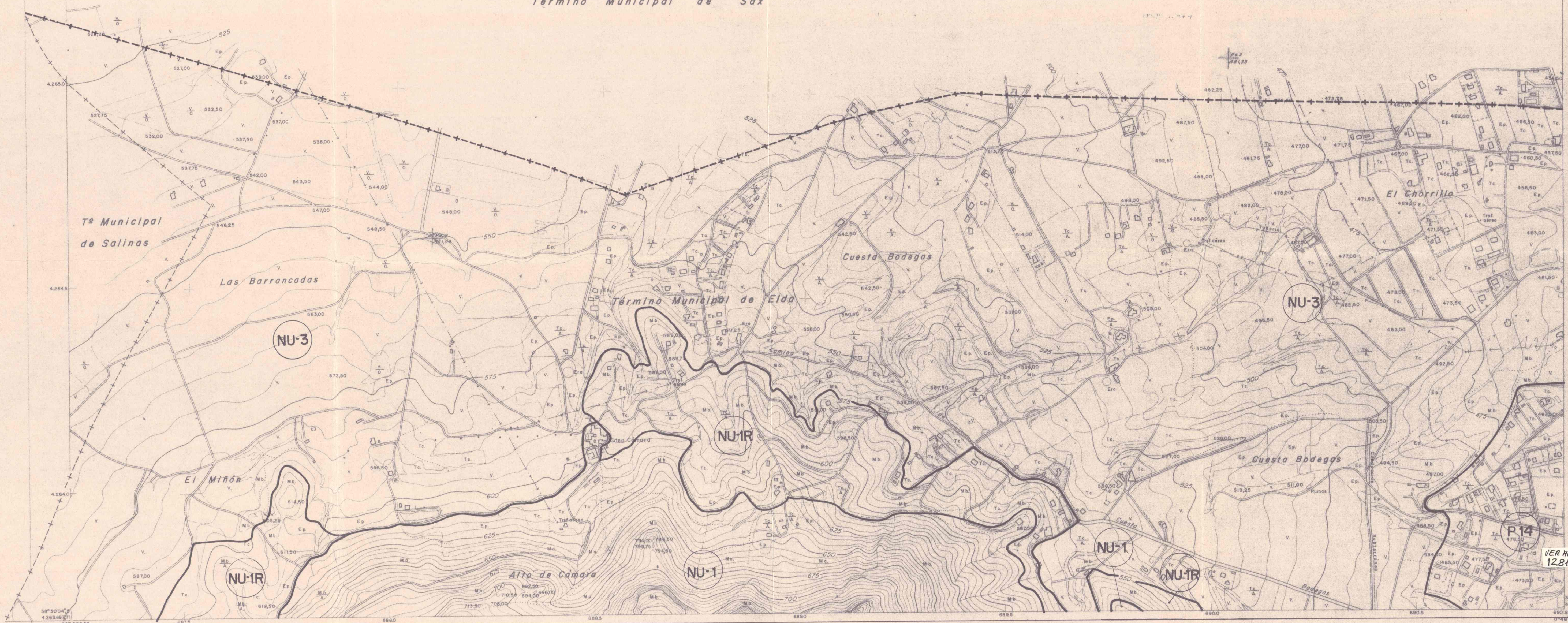


Término Municipal de Sax



**SUELO URBANO**

1 De alineación de vía	1 Casco antiguo
2 De edificación aislada	2 Edificación entre medianeras intensidad 1
3 De volumetría específica	3 Unifamiliar
4 De unidades de actuación	4 Intendencia 1
	42 " 2
	43 " 3
	44 " 4
	45 En PP aprobado

**SUELO URBANIZABLE PROGRAMADO**

PU Desarrollo residencial intensidad 1	1
PU2 " " " 2	2
PU3 " " " 3	3
PU4 " " " 4	4
PU21 Desarrollo industrial de pequeña industria	

**SUELO URBANIZABLE NO PROGRAMADO**

NU1 Desarrollo urbano opcional	
NU2 Desarrollo industrial opcional	

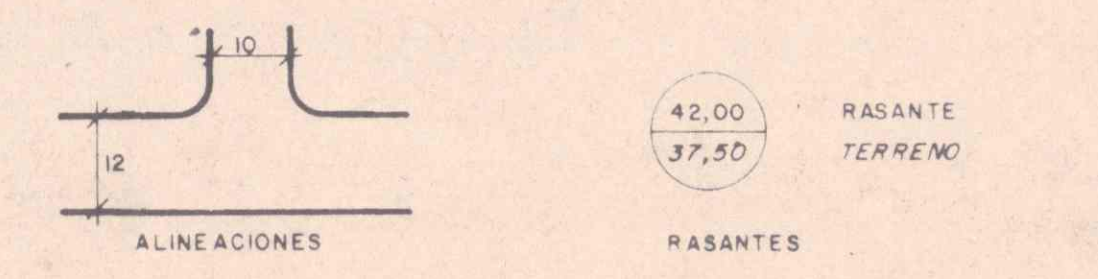
**SUELO NO URBANIZABLE**

NU1 Suelo protegido de interés paisajístico	
NU2 Suelo de valor agrícola de uso intensivo	
NU3 " " " extensivo	

**SISTEMAS**

A Vialidad	A1 Vialidad peatonal
	A2 Vialidad rodada
B Ferroviario	
C De áreas de protección y servidumbre	
D De servicios técnicos	
E De equipamientos y dotaciones	E1 Educativo
	E2 Deportivo
	E3 Administrativo
	E4 Socio-cultural asistencial
F De parques y jardines urbanos	

**SUELO URBANO**  
Zonificación en plano E:1:1000



EXCMO. AYUNTAMIENTO DE  
**E L D A**  
P L A N  
G E N E R A L D E  
O R D E N A C I O N  
U R B A N A

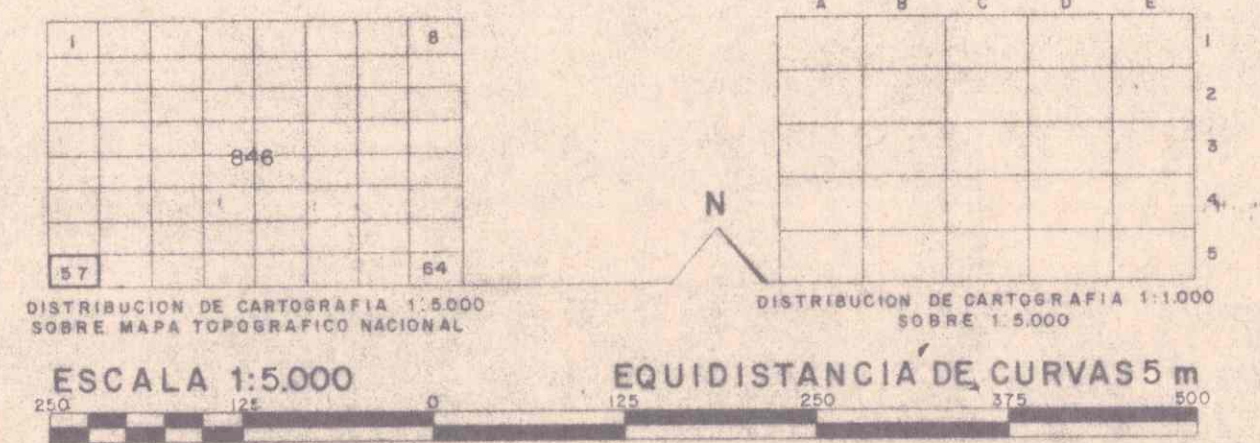
Concedo este documento APROBADO POR EL AYUNTAMIENTO  
de Elda, a los efectos de DEFINITIVAMENTE EL 11-7-85  
EL SECREARIO  
Elda, a -8 ENE. 1985  
EL SECREARIO



ZONIFICACION GENERAL  
USOS GLOBALES  
SISTEMAS Y ZONAS

**SIGNOS CONVENCIONALES**

Autopista - Autovía	Línea alta tensión	Alcantarado	Punto de apoyo	Condición subterránea (agua)	USOS DEL SUELO
Carretera nacional	Línea media tensión	Edificio - Edificio público	Bañi de NAP u NP	Fuente - Pozo - Manantial	Mo Monte alto
Carretera comarcal y local	Línea baja tensión	Edificio en construcción	Límite de término municipal	Estación	Mb Monte bajo
Hito kilométrico	Línea telefónica	Toma de tendido eléctrico	Límite de cultivo	Aeropuerto - Vaguada	Ep Erial pautas
Comunas	Muro de contención - Tapia	Muro de contención - Tapia	Límite de parcela	A-bases	Tc Terrano de cultivo
			Santa vivo	Paso superior	H Huerto
			Asocenas	Paso inferior	V Vías
					A Masa de árboles



ELDA HOJA 846-57

HOJA 846 57

PLANO DE ORDENACION	PLANO
información previa	
aprobación inicial	
" provisional	
" definitiva	C

EQUIPO REDACTOR

ENRIC SOLER	LUIS BRAU
JAVIER MONTOYA	MANUEL HERCE
JORDI GALLÉN	JOSE L. ESPARZA
MARCAL TARRAGO	AMADEO GUSART

ESCALA 1:5000