


SUELO URBANO			
1	De alineación de vial	11	Casco antiguo
2	De edificación aislada	12	Edificación entre medianeras intensidad 1
3	De volumetrico específica	13	" " " " " " intensidad 2
4	De unidades de actuación	14	" " " " " " intensidad 3
5	De conservación de la edificación	20	Unifamiliar
6	De dotaciones privadas	21	Plurifamiliar intensidad 1
7	De industria	22	Plurifamiliar intensidad 2
8	De Planas Parciales aprobadas que se respetan y asuman	31	Unifamiliar
9	De áreas de Plan Especial	32	Plurifamiliar
0	Suelo libre privado	33	Suelo anterior ordenación aprobada
		41	Intensidad 1
		42	" " " " " " " " 2
		43	" " " " " " " " 3
		44	" " " " " " " " 4
		45	En PP aprobado
		71	De ordenación por alineación de vial
		72	En edificación aislada
		91	De remodelación
		92	De reestructuración

SUELO URBANIZABLE PROGRAMADO	
PU1	Desarrollo residencial intensidad 1
PU2	" " " " " " " " 2
PU3	" " " " " " " " 3
PU4	" " " " " " " " 4
PI1	Desarrollo industrial de pequeña industria

SUELO URBANIZABLE NO PROGRAMADO	
NU1	Desarrollo urbano opcional
NU2	Desarrollo industrial opcional

SUELO NO URBANIZABLE	
NU3	Suelo protegido de interés paisajístico
MA3	Suelo de valor agrícola de uso intensivo
MU3	" " " " " " " " extensivo

SISTEMAS			
A	Vialidad	A1	Vialidad peatonal
		A2	Vialidad rodada
B	Ferrovial		
C	De áreas de protección y servidumbre		
D	De servicios técnicos		
E	De equipamientos y dotaciones	E1	Educativo
		E2	Deportivo
		E3	Administrativo
		E4	Socio-cultural asistencia
F	De parques y jardines urbanos		



EXCMO AYUNTAMIENTO DE
E L D A
P L A N
G E N E R A L D E
O R D E N A C I O N
U R B A N A

APROBADO POR EL AYUNTAMIENTO
PLENO, EN LA SESION DE FECHA
Elda, a - 8 ENE. 1985
EL SECRETARIO



ZONIFICACION GENERAL
USOS GLOBALES
SISTEMAS Y ZONAS

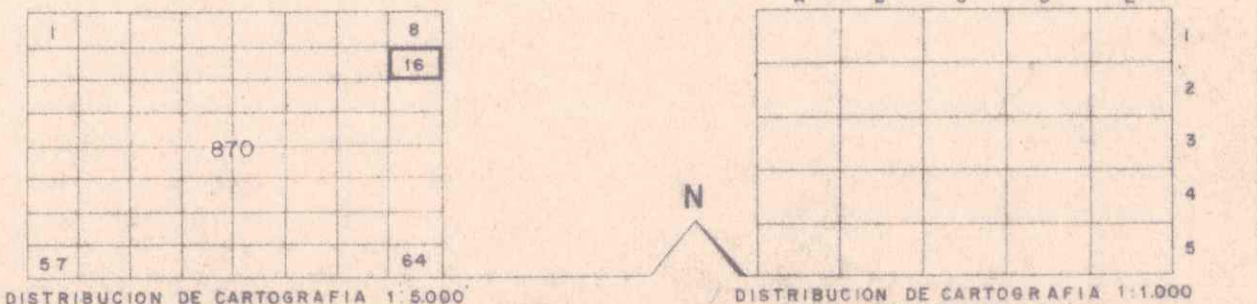
HOJA	PLANO DE ORDENACION	PLANO
870	Información previa	C
16	aprobación inicial	
	" provisional	
	" definitiva	

EQUIPO REDACTOR:
ENRIQUE SOLER
JAVIER MONTORO
JORDI GALLÉN
MARCEL TARRAGO

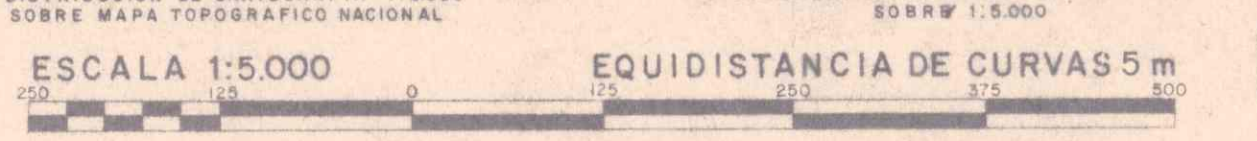
LUIS BRAU
MANUEL HERCE
JOSE L. ESPARZA
AMADEO GUSART

ESCALA 1:5000

SIGNOS CONVENCIONALES		USOS DEL SUELO	
Autopista-Autovía (rojo)	Línea alta tensión (rojo)	Ma Monte alto	Ma Monte bajo
Carrtera nacional (rojo)	Línea media tensión (rojo)	Ep Erial pastos	Tc Terreno de cultivo
Carrtera comarcal y local (rojo)	Línea baja tensión (rojo)	M Huerto	V VÍega
Hita kilométrica	Línea telefónica (rojo)	A Masar de árboles	
Caminos	Torre de tendido eléctrico (rojo)		
Sendas	Poste-Fuente-Semáforo		
	Muro de contención-Tapias (rojo)		



INFORMACION CARTOGRAFICA
Proyección U.T.M. - Huso 30. Elipsoida Internacional - Datum Potsdam. Altitudes referidas al nivel del mar en Alicante. Coordenadas rectangulares U.T.M. se han suprimido las dos últimas cifras de la cuadrícula. Coordenadas geográficas en los esquinas de la hoja. Restitución y dibujo realizado por INCAR, S.A.



ELDA HOJA 870-16