

0441079
850.221,32
42600347
38280475

42600

42598

42596

42594

38214976
425937726
449305,1
0441079

0441079
850.221,32
42600347
38280475

SUELO URBANO

1 De alineación de vial	11 Casco antiguo
2 De edificación aislada	12 Edificación entre medianeras intensidad I
	13 " " " " " 2
	14 " " " " " 3
3 De volumetría específica	21 Unifamiliar
	22 Plurifamiliar intensidad I
	23 " " " 2
	31 Unifamiliar
	32 Plurifamiliar
	33 Suelo e interior ordenación aprobada
4 De unidades de actuación	41 Intensidad I
	42 " " " 2
	43 " " " 3
	44 " " " 4
	45 En PP aprobado
5 De conservación de la edificación	
6 De dotaciones privadas	
7 De industria	71 De ordenación por alineación de vial En edificación aislada
8 De Planes Parciales aprobados que se respetan y asumen	
9 De áreas de Plan Especial	91 De remodelación 92 De reestructuración
0 Suelo libre privado	

SUELO URBANIZABLE PROGRAMADO

PI1 Desarrollo residencial intensidad I
PI2 " " " " 2
PI3 " " " " 3
PI4 " " " " 4
PI5 Desarrollo industrial de pequeña industria en polígono
PI6 " " " " " " " " " " " "

SUELO URBANIZABLE NO PROGRAMADO

NP1 Desarrollo urbano opcional
NP2 Desarrollo industrial opcional

SUELO NO URBANIZABLE

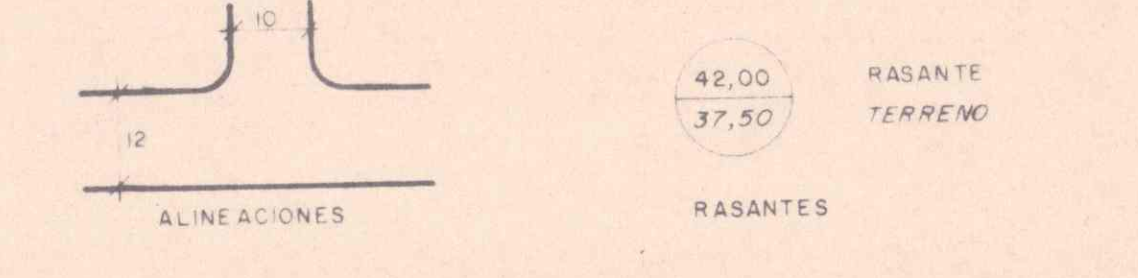
NU1 Suelo protegido de interés paisajístico
NU2 Suelo de valor agrícola de uso intensivo
NU3 " " " " " " " " " " " "

SISTEMAS

A Vial	A1 Vialidad ordinaria
	A2 Vialidad especial
B Ferroviario	
C De áreas de protección y servidumbre	
D De servicios técnicos	
E De equipamientos y dotaciones	E1 Educativo
	E2 Deportivo
	E3 Administrativo
	E4 Socio-cultural asistencial
F De parques y jardines urbanos	

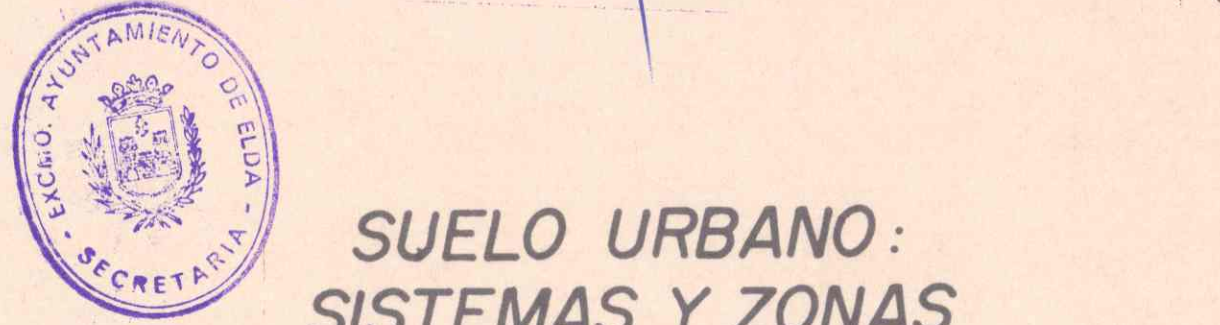
Nota: Los sistemas generados se indican en letra mayúscula, mientras que los sistemas complementarios se indican en letra minúscula.

PLAN ESPECIAL DE CASCO ANTIGUO
LÍMITE DE SUELO URBANO



EXCMO AYUNTAMIENTO DE
E L D A
P L A N
G E N E R A L D E
O R D E N A C I O N
U R B A N A

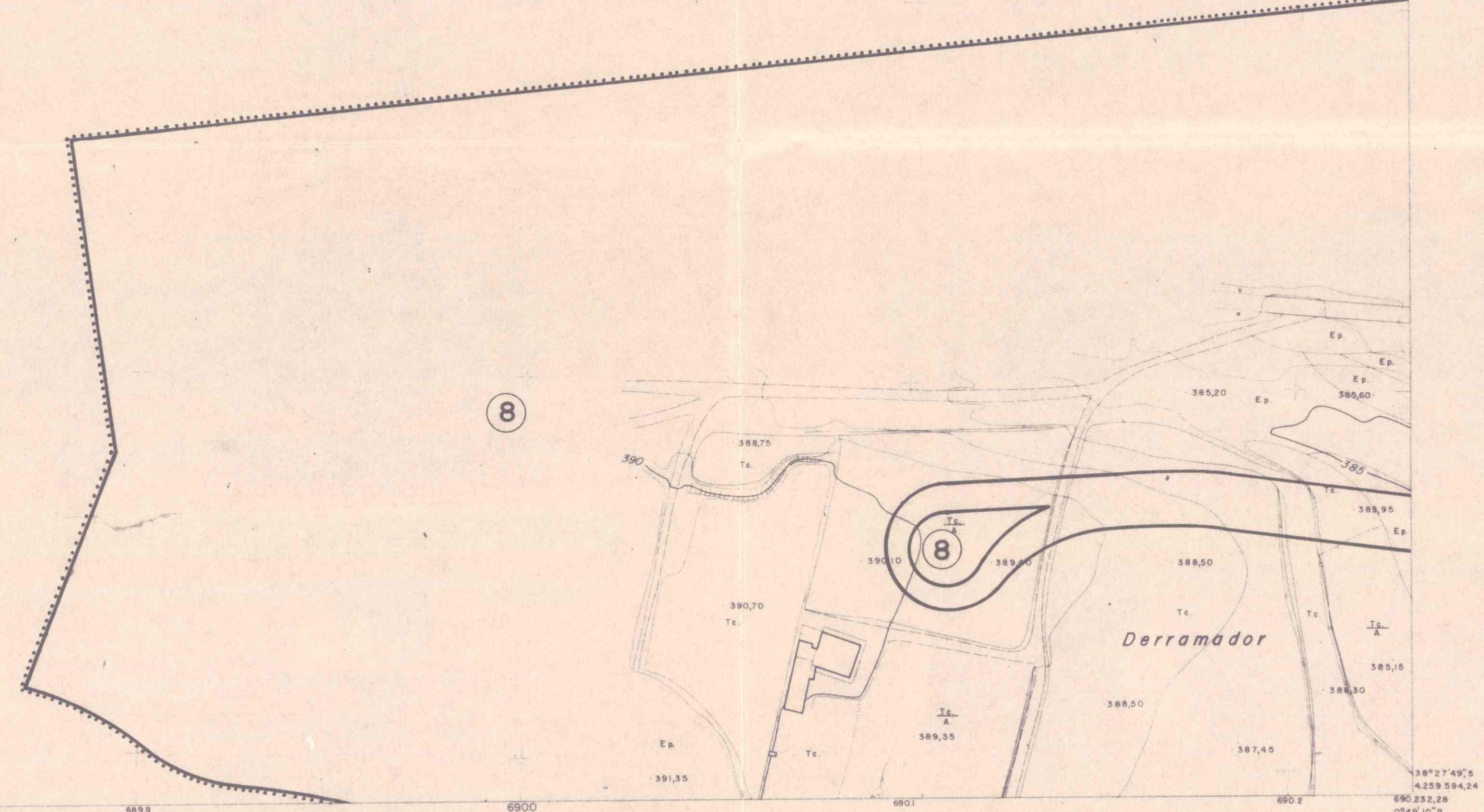
APROBADO POR EL AYUNTAMIENTO PLENO, EN LA SESION DE FECHA 8 ENE. 1985
El día, a 8 ENE. 1985
EL SECRETARIO



SUELO URBANO:
SISTEMAS Y ZONAS
ALINEACIONES
Y RASANTES

PLANO DE ORDENACION PLANO		
871 / 9	información previa	D
D-4	aprobación provisional	
	" " definitiva	

ENCARTELADO POR: ENRIQUE SOBER, JAVIER MONTORO, JORDI GILLEN, MARCEL TARRAGO
DISEÑADO POR: LUIS BRAU, MANUEL HERCE, JOSE I. ESPARZA, AMADEO GUSART
ESCALA 1:1000



SIGNOS CONVENCIONALES

Autopista-Autovía (rojo)	Línea alta tensión (rojo)	Alameda (rojo)	Punto de apoyo (rojo)
Carretera Nacional (rojo)	Línea media tensión (rojo)	Edificio - Edificio público (rojo)	Símbolo de NAN o NP (rojo)
Carretera comercial y local (rojo)	Línea baja tensión (rojo)	Edificio en construcción (rojo)	Límite de terreno municipal (rojo)
Hito kilométrico (rojo)	Línea telefónica (rojo)	Verdura geodésica 1ª orden (verde)	Límite de cultivo (verde)
Cáminas (rojo)	Torre de tendido eléctrico (rojo)	Verdura geodésica 2ª orden (verde)	Límite de parcela (verde)
Sendas (rojo)	Muro de contención Topo (rojo)	Verdura geodésica 3ª orden (verde)	Símbolo vial (verde)
		Verdura topográfica (verde)	Adonax (verde)

USOS DEL SUELO

Mb Monte alto (rojo)	Mg Monte bajo (rojo)	Ep Exial puntos (rojo)	Tc Terreno de cultivo (verde)
W Huerto (verde)	V Vial (verde)	A Masa de árboles (verde)	

INFORMACION CARTOGRAFICA
Proyección UTM - Huso 30 Elipsoide Internacional - Datum Potsdam Altituds referidas al nivel del mar en Alicante. Coordenadas rectangulares UTM se han suprimido los dos últimos cifras de la cuadrícula. Coordenadas geográficas en los ángulos de la hoja. Restitución y dibujo realizado por INCAR, S.A.

ESCALA 1:1000
EQUIDISTANCIA DE CURVAS 1 m

ELDA
HOJA 871 D-4