






PLAN DE MOVILIDAD URBANA SOSTENIBLE

LEYENDA

-  IMD expansionada a partir de aforos de hora punta (vehículos/día)
-  IMD aforada mecánicamente (vehículos/día)
-  IMD recopilada de datos existentes (vehículos/día)
-  Punto de encuesta
-  Sentido de la encuesta

		AFOROS MECANICOS	
		PUNTO	SITUACION
ELDA	A5	Calle Benetux salida polígono	
	A5	Calle Benetux entrada polígono	
	A6	C. Centro Excursionista de Elda sentido Avda. de Ronda	
	A6	C. Centro Excursionista de Elda sentido Avda. Monóver	
	A7	Avda. de Ronda sentido Avda. Dr. Fleming	
	A7	Avda. de Ronda sentido Avda. Ctra. Circunvalación	
	A8	Avda. de Monóver sentido Avda. Novo de Hamburgo	
	A8	Avda. de Monóver sentido Paseo de las delicias	
	A9	Avda. de Chapí sentido Avda. Mediterráneo	
	A9	Avda. de Chapí sentido C. Pablo Iglesias	
	A10	Avda. Reina Victoria sentido Avda. de las acacias	
	A10	Avda. Reina Victoria sentido C. Padre Marjón	
	A11	C. de los Jardines sentido C. Jaime Balmes	
	A12	Avda. José Martínez sentido González C. Donoso Cortés	
	A12	Avda. José Martínez sentido González Avda. de Madrid	
PETRER	A13	Avda. de Sax sentido Avda. de Novo Hamburgo	
	A13	Avda. de Sax sentido C. del Ferrocami	
	A14	C. Sta. Bárbara sentido Avda. Alfonso X	
	A14	C. Sta. Bárbara sentido C. Saturno	
	A15	Avda. Libertad sentido Pg. De la Mora	
	A15	Avda. Libertad sentido Avda. Romero	
	A16	Salida de Guimey sentido zona industrial	
	A16	Salida de Guimey sentido C. de la Huerta	
	A17	Avda. Salinas sentido C. Pintor Escrivá	
	A17	Avda. Salinas sentido Avda. Hispanoamérica	
	A18	Avda. del Mediterráneo sentido Elda-Petrer	
	A18	Avda. del Mediterráneo sentido A-31	
	A19	Avda. de Elda sentido C. Oscar Espila	
A19	Avda. de Elda sentido Avda. de Madrid		
A14 bis	Rotonda C. Santa Bárbara acceso a calle V. de la Soledad		

		PUNTOS ENCUESTAS	
		PUNTO	SITUACION
ELDA	P7	Avda. de Ronda sentido Avda. Dr. Fleming	
	P8	Avda. de Monóver sentido Avda. Novo de Hamburgo	
PETRER	P13	Avda. de Sax sentido Avda. de Novo Hamburgo	
	P14	C. Sta. Bárbara sentido Avda. Alfonso X	
	P16a	Salida de Guimey sentido zona industrial	
	P16b	Salida de Guimey sentido C. de la Huerta	
	P17	Avda. Salinas sentido C. Pintor Escrivá	
	P17	Avda. Salinas sentido Avda. Hispanoamérica	
	P18	Avda. del Mediterráneo sentido Elda-Petrer	
	P18	Avda. del Mediterráneo sentido Elda-Petrer	



PLAN DE MOVILIDAD URBANA SOSTENIBLE DE LOS MUNICIPIOS DE ELDA, PETRER Y MONÓVAR

SITUACION: MUNICIPIOS DE ELDA, PETRER Y MONÓVAR

PROMOTOR: MANCOMUNIDAD INTERMUNICIPAL DEL VALLE DEL VINALOPÓ

INFORMACIÓN DEMOGRÁFICA, SOCIOLÓGICA Y URBANÍSTICA

PLANO: PUNTOS DE AFORO Y ENCUESTAS

Nº 9

HOJA: 1 de 2

FECHA: Diciembre 2009

ESCALA: 1:20.000

