


EXCMO. AYUNTAMIENTO DE

E L D A


**P L A N
G E N E R A L . D E .
O R D E N A C I O N .
U R B A N A**


| | |
|---|--|
| EXCMO. AYUNTAMIENTO DE ELDA. | |
| PROYECTO: MODIFICACION No 22 AL PLAN GENERAL DE ORDENACION URBANA DE ELDA | EXP. 2.1.48 |
| ARQUITECTO: MANUEL GUILL GRAN |  |
| PLANO: PLANEAMIENTO MODIFICADO SERIE D - HOJA A2/2 | NUM.: 9 |
| ESCALA: 1:1.000 | FECHA: FEBRERO 1.997 |

CONSEJO DE LA GENERALIDAD VALENCIANA
CONSELLERIA DE OBRAS PUBLICAS, URBANISMO Y TRANSPORTS
DILIGENCIA: Para hacer constar que este documento fue APROBADO por el Ayuntamiento de ELDA
24 FEB. 1997

**SUELO URBANO:
SISTEMAS Y ZONAS
ALINEACIONES
Y RASANTES**

Fdo.: El Secretario de la Comisión Territorial de Urbanismo





Aprobado provisionalmente por el Ayuntamiento pleno en la sesión de fecha de hoy, ELDA



8 MAY 1997

El Secretario del Ayuntamiento

| | | |
|-------|---------------------|-------|
| HOJA | PLANO DE ORDENACION | PLANO |
| 871/2 | información previa | D |
| A.2 | aprobación inicial | |
| | " provisional | |
| | " definitiva | |

EQUIPO REDACTOR

ENRIC SOLER
JAVIER MONTORO
JORDI GALLEN
MARÇAL TARRAGO

LUIS BRAU
MANUEL HERCE
JOSE L. ESPARZA
AMADEO GUSART

ESCALA
1:1000

0°48'00" S
68°59'30" W
4253328.24
30°29'49" S

