




PROPIETARIOS Y SUPERFICIES FINALES

Nº	PROPIETARIO	SUPERFICIE	Nº	PROPIETARIO	SUPERFICIE
A	HNOS. GIL CHORNET	5.350,34 m ²	H	LUIS MARCO ALBERT	1.752,83 m ²
B	MARÍA PUCHE SALAS	679,58 m ²	I	CESIGN 10% DE AYUNTAMIENTO	1.754,67 m ²
C	LEANDRO HERNÁNDEZ MARTÍNEZ	5.963,40 m ²	J	URBANIZADOR C.B.C. URBANA S.L.	6.394,31 m ²
D	CONHERCU, S.L.	10.552,74 m ²	K	URBANIZADOR C.B.C. URBANA S.L.	4.879,99 m ²
E	JOSÉ HERNÁNDEZ MARTÍNEZ	5.724,03 m ²	L	URBANIZADOR C.B.C. URBANA S.L.	4.98,87 m ²
F	JOSEFA RICO GONZÁLEZ PEDRO Y Mª CARMEN CONCA RICO	1.177,16 m ²	e	ZONA VERDE	6.883,00 m ²
G	REINALDO SÁNCHEZ GUILI	2.176,17 m ²		EQUIPAMIENTO DOTACIONAL	2.203,99 m ²


COLEGIO OFICIAL DE ARQUITECTOS DE LA COMUNIDAD VALENCIANA
VISADO

Aprobado por el Consejo de Alcaldes de esta fecha:
 EL JUV. n.
 18 JUN 2001
 El Secretario,

 laboratorio de proyectos	Arquitecto	Fdo. los arquitectos	Propiedad	PROYECTO DE REPARCELACIÓN DEL SECTOR 11 DEL P.G.O.U. DE ELDA		Escala
	JESÚS QUESADA POLO		C.B.C. URBANA S.L.	Situación	SECTOR 11 DEL P.G.O.U. DE ELDA	1/1000
Expediente PL. - 039 06-1998/04-2000/11-2000/04-2001	Fecha			PLANO DE	PARCELAS RESULTANTES	Plano nº
						3