






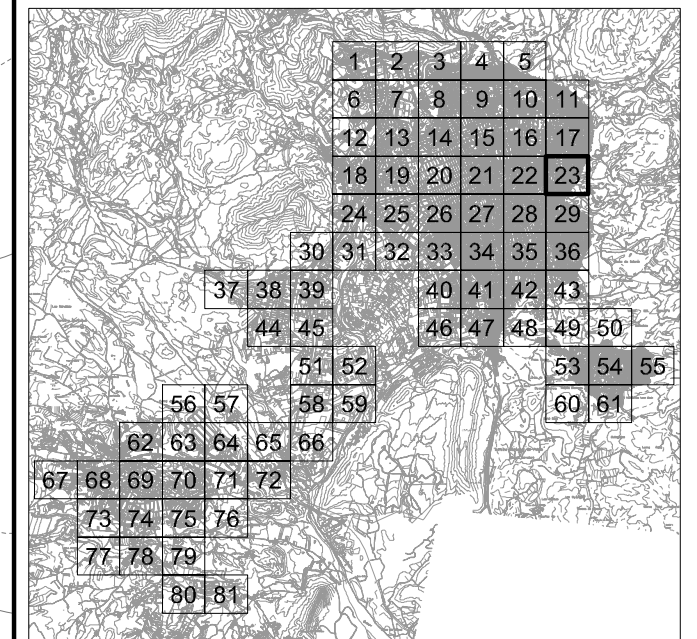
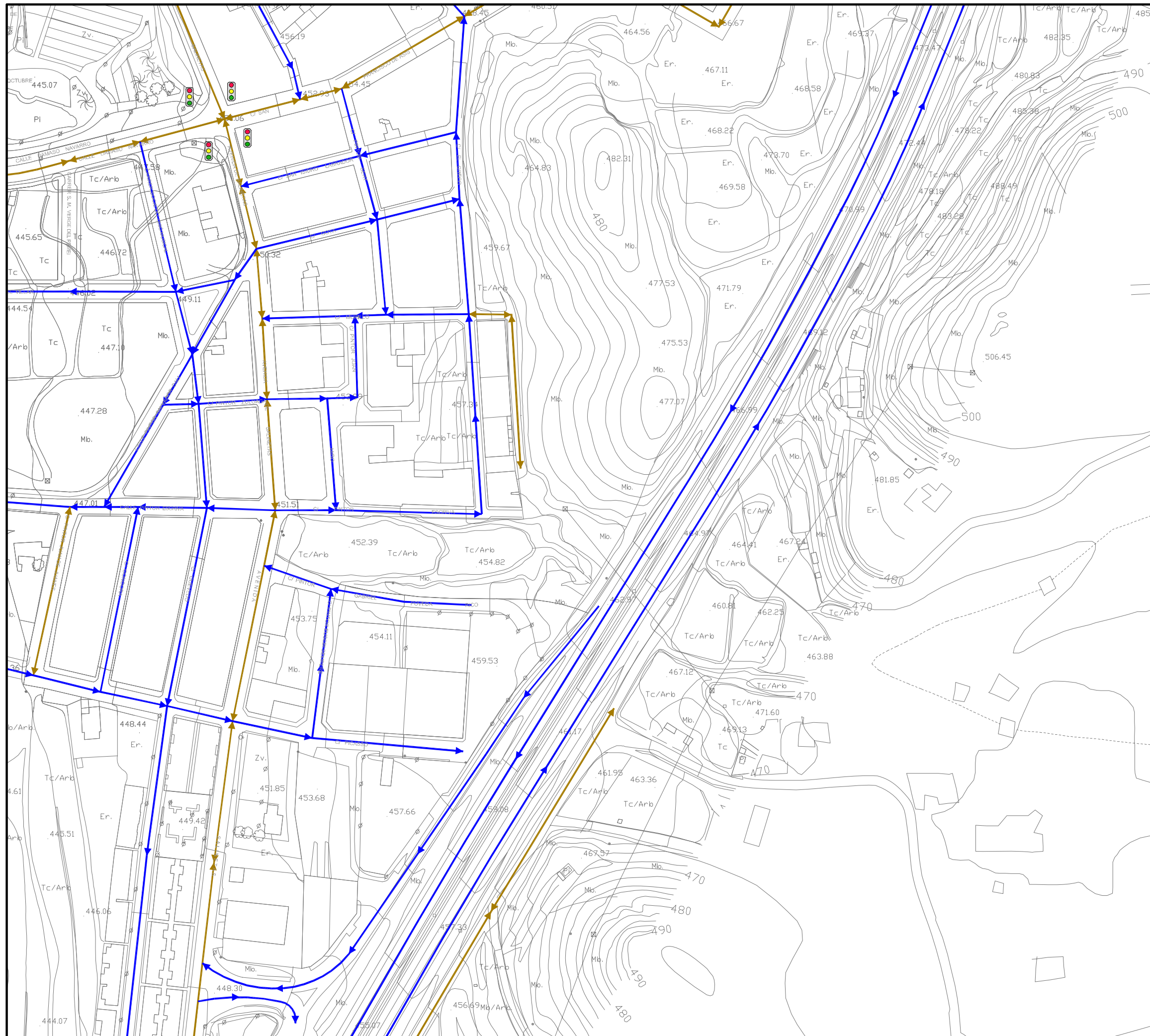


PLAN DE MOVILIDAD URBANA SOSTENIBLE

LEYENDA

-  Sentido de avance
-  Doble sentido
-  Calle peatonal
-  Calle en obras
-  Semáforos
-  Generadores y atractores de movilidad
-  Núcleos industriales



TPO ESTUDIO DE INGENIERIA Y PROYECTO URBANO S.L. **URDISAR** arq

PLAN DE MOVILIDAD URBANA SOSTENIBLE DE LOS MUNICIPIOS DE ELDA, PETRER Y MONÓVAR

SITUACIÓN: MUNICIPIOS DE ELDA, PETRER Y MONÓVAR
 PROMOTOR: MANCOMUNIDAD INTERMUNICIPAL DEL VALLE DEL VINALOPÓ

INVENTARIO URBANO

PLANO: SENTIDOS DE CIRCULACIÓN Y CALLES PEATONALES
 HOJA: 23 de 81 FECHA: Diciembre 2009 ESCALA: 1:2,000