






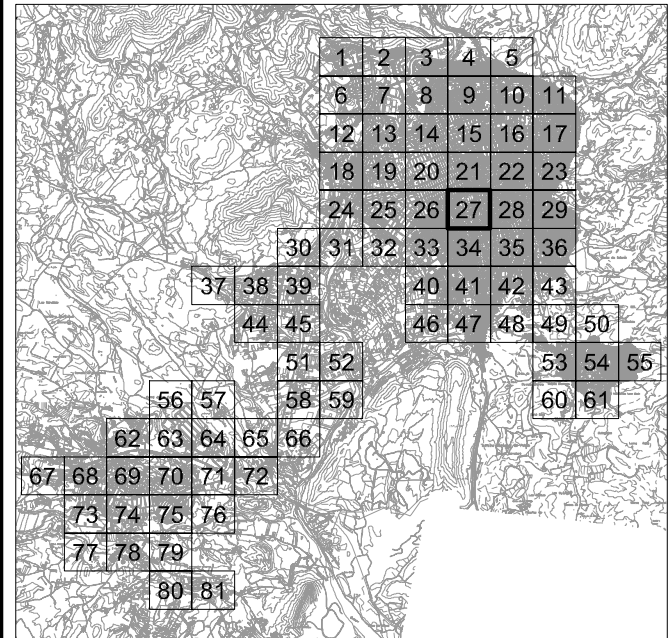


# PLAN DE MOVILIDAD URBANA SOSTENIBLE

### LEYENDA

-  Sentido de avance
-  Doble sentido
-  Calle peatonal
-  Calle en obras
-  Semáforos
-  Generadores y atractores de movilidad
-  Núcleos industriales





**ESTUDIO DE INGENIERIA Y PROYECTO URBANO S.L.**



**PLAN DE MOVILIDAD URBANA SOSTENIBLE DE LOS MUNICIPIOS DE ELDA, PETRER Y MONÓVAR**

SITUACIÓN: MUNICIPIOS DE ELDA, PETRER Y MONÓVAR  
 PROMOTOR: MANCOMUNIDAD INTERMUNICIPAL DEL VALLE DEL VINALOPÓ

## INVENTARIO URBANO

PLANO: SENTIDOS DE CIRCULACIÓN Y CALLES PEATONALES  
 HOJA: 27 de 81      FECHA: Diciembre 2009      ESCALA: 1:2,000