






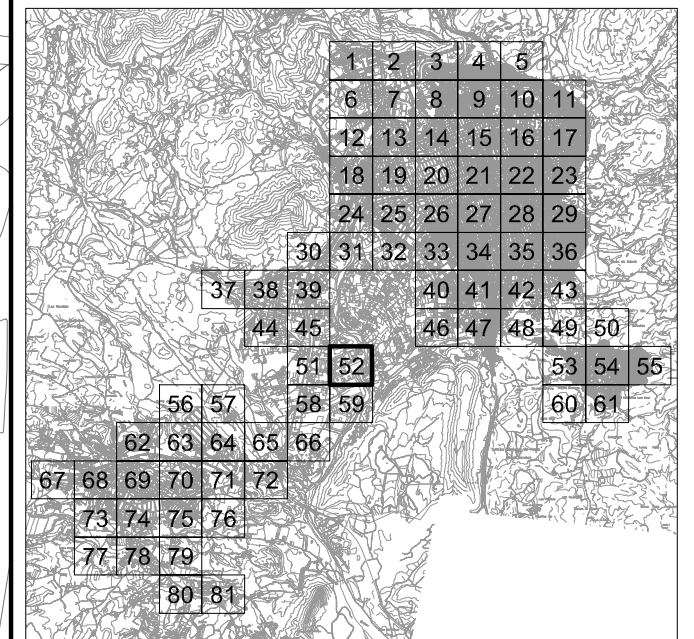
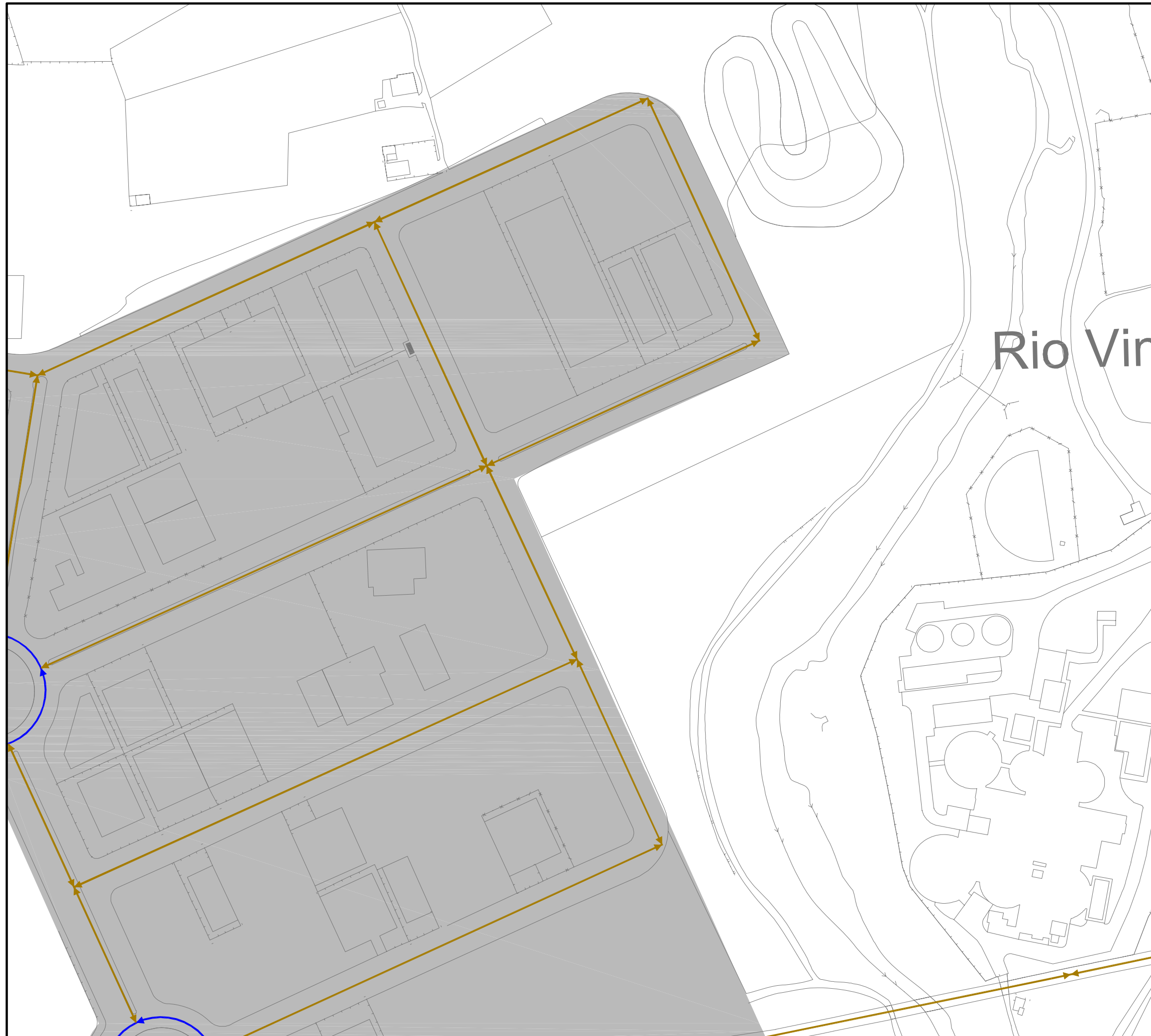


PLAN DE MOVILIDAD URBANA SOSTENIBLE

LEYENDA

-  Sentido de avance
-  Doble sentido
-  Calle peatonal
-  Calle en obras
-  Semáforos
-  Generadores y atractores de movilidad
-  Núcleos industriales





TPO
ESTUDIO DE INGENIERIA
Y PROYECTO URBANO S.L.



URDISAR
arq

PLAN DE MOVILIDAD URBANA
SOSTENIBLE DE LOS MUNICIPIOS
DE ELDA, PETRER Y MONÓVAR

SITUACIÓN: MUNICIPIOS DE ELDA, PETRER Y MONÓVAR
 PROMOTOR: MANCOMUNIDAD INTERMUNICIPAL DEL VALLE DEL VINALOPÓ

INVENTARIO URBANO

PLANO: SENTIDOS DE CIRCULACIÓN Y CALLES PEATONALES

HOJA: 52 de 81 FECHA: Diciembre 2009 ESCALA: 1:2,000