





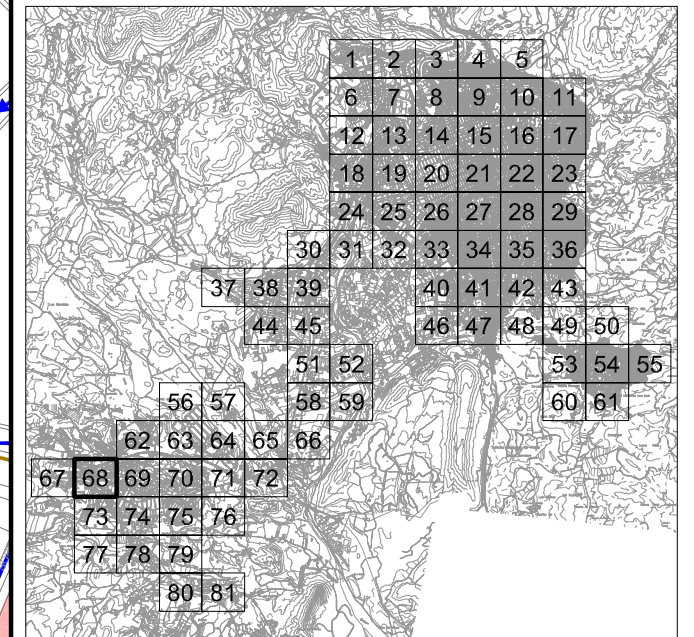
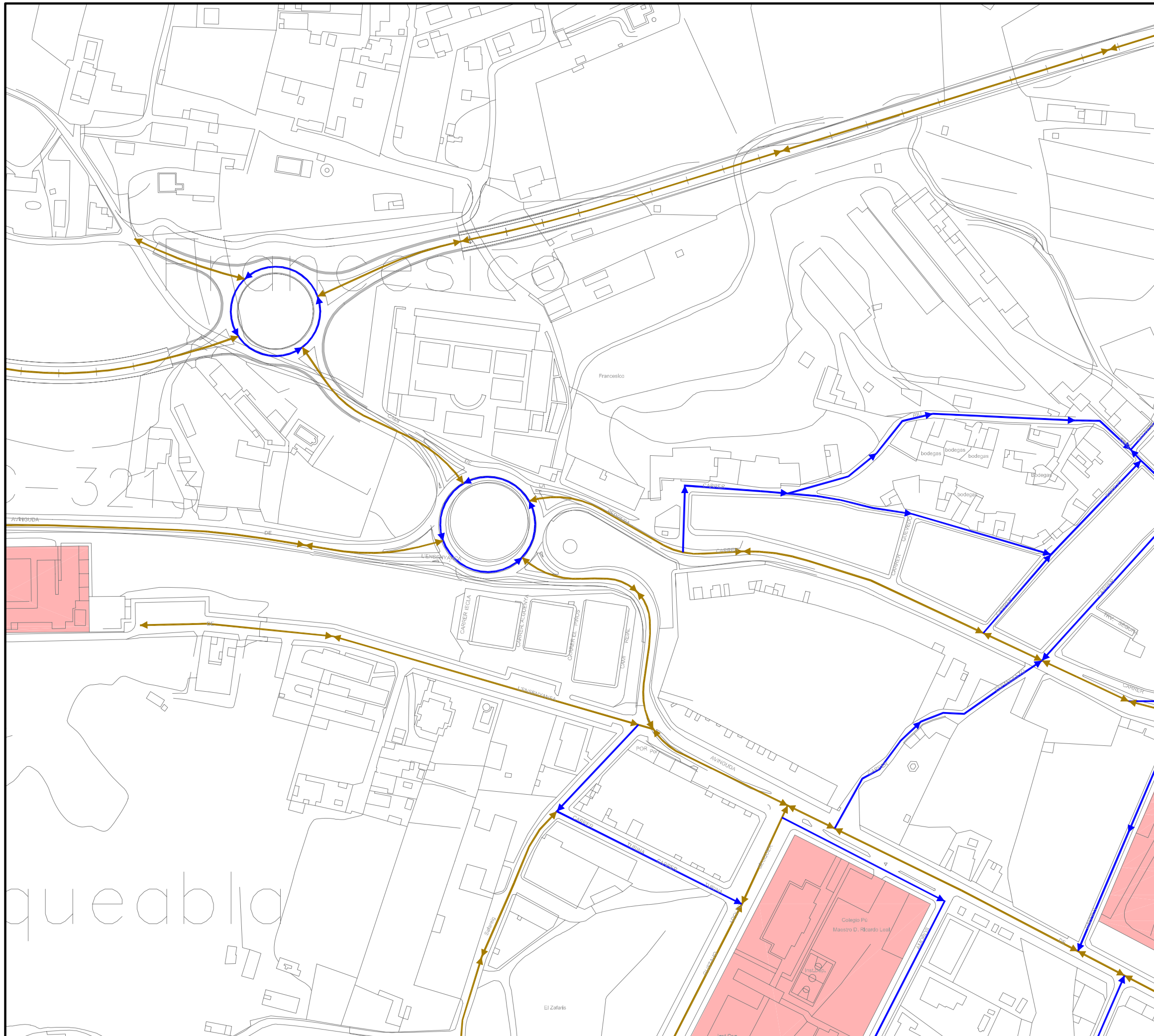


# PLAN DE MOVILIDAD URBANA SOSTENIBLE

## LEYENDA

-  Sentido de avance
-  Doble sentido
-  Calle peatonal
-  Calle en obras
-  Semáforos
-  Generadores y atractores de movilidad
-  Núcleos industriales



<b>TIPO</b> <small>ESTUDIO DE INGENIERIA Y PROYECTO URBANO S.L.</small>		PLAN DE MOVILIDAD URBANA SOSTENIBLE DE LOS MUNICIPIOS DE ELDA, PETRER Y MONÓVAR
SITUACIÓN: MUNICIPIOS DE ELDA, PETRER Y MONÓVAR		
PROMOTOR: MANCOMUNIDAD INTERMUNICIPAL DEL VALLE DEL VINALOPÓ		
<b>INVENTARIO URBANO</b>		
PLANO: SENTIDOS DE CIRCULACIÓN Y CALLES PEATONALES		
HOJA: 68 de 81	FECHA: Diciembre 2009	ESCALA: 1:2,000