

871/2  
A-5  
SERIE-D

A.S.O.U. E.C.O.A.  
E: 1:1000  
SUELO URBANO  
SISTEMAS Y ZONAS  
ALINEACIONES Y RASANTES  
SERIE-D



**SUELO URBANO**

1 De circulación de vehículos	11 Casco antiguo
2 De edificación aislada	12 Edificación entre medianas regulada
3 De volúmenes estabridos	13 Uniformar
4 De unidades de actuación	14 Planificación intensiva
	15 Plan familiar
	16 Plan de actuación y ordenación especiales
	17 Intensivo
	18 En PP. especiales
5 De conservación de la edificación	
6 De edificaciones privadas	
7 De industria	71 De ordenación por ubicación de vías
	72 De edificación aislada
8 De suelo protegido aprobado con autorización y normas	
9 De áreas de Plan Especial	91 De remodelación
0 Suelo libre privado	92 De restauración

**SUELO URBANIZABLE PROGRAMADO**

PI1 Desarrollo residencial intensivo
PI2 " " " " " "
PI3 " " " " " "
PI4 " " " " " "
PI5 Desarrollo industrial de pequeña industria
PI6 " " " " " "

**SUELO URBANIZABLE NO PROGRAMADO**

UPI Desarrollo urbano opcional
UPI2 Desarrollo industrial opcional


**SUELO NO URBANIZABLE**

NS1 Suelo protegido de interés patrimonial
NS2 Suelo de valor agrícola de uso mixto
NS3 " " " " " "

**SISTEMAS**

A Vialidad	AI Vialidad personal
AV Vialidad rodada	
B Recreativa	
C De áreas de protección y servicios	
D De servicios técnicos	
E De equipamientos y dotaciones	E1 Educativo
	E2 Deportivo
	E3 Administrativo
	E4 Socio-cultural mixto
F De parques y jardines urbanos	

PLAN ESPECIAL DE CARGO ANTIBUQUE



# ELDA

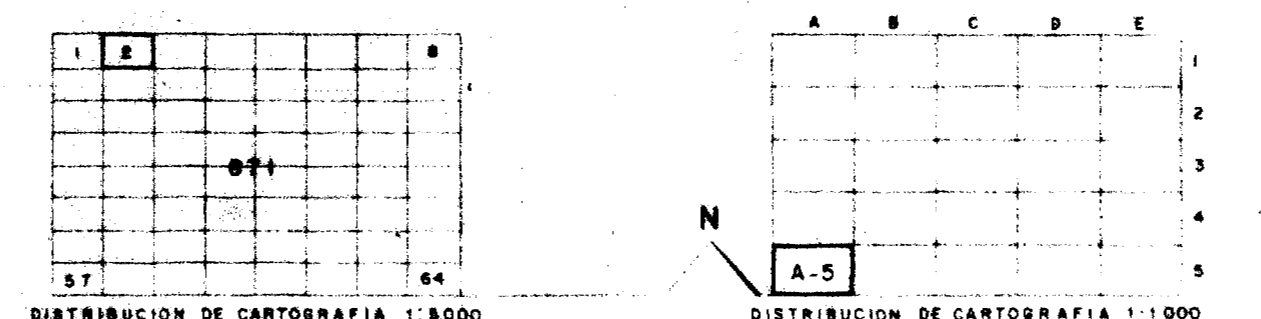
PLANO GENERAL DE ORDENACION URBANA

CONTIENE LAS MODIFICACIONES PUNTALES APROBADAS HASTA OCTUBRE DE 2011

**SUELO URBANO**  
SISTEMAS Y ZONAS  
ALINEACIONES  
Y RASANTES

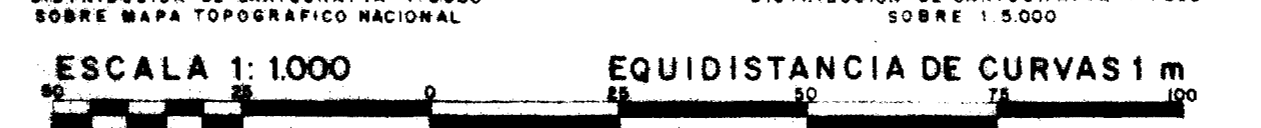
**SEÑALES CONVENCIONALES**

Linea amarilla	Linea azul	Linea roja	Linea verde	Linea negra
Linea amarilla	Linea azul	Linea roja	Linea verde	Linea negra
Linea amarilla	Linea azul	Linea roja	Linea verde	Linea negra
Linea amarilla	Linea azul	Linea roja	Linea verde	Linea negra
Linea amarilla	Linea azul	Linea roja	Linea verde	Linea negra



**INFORMACION CARTOGRAFICA**

Proyección UTM, Zona 30, Datum Internacional, Datum Puntal, Alturas referidas al nivel del mar en el Alizate. Coordenadas geográficas UTM de los puntos de los datos cartográficos de la cartografía. Coordenadas geográficas de los puntos de los datos cartográficos de los puntos de los datos cartográficos.



ELDA HOJA 871 A-5

HOJA PLANO DE ORDENACION PLANO

871/2	INFORMACION PREVIA	D
A-5	aprobación inicial	
	provisional	
	definitiva	

EQUIPO REDACTOR

ENRIC SOLER	LUIS BRAU	ESCALA 1:1000
JAVIER MONTORO	MANUEL HERCE	
JORDI GALLÉN	JOSE L. ESPARZA	
MARCAL TARRAGO	AMADEO GUSART	