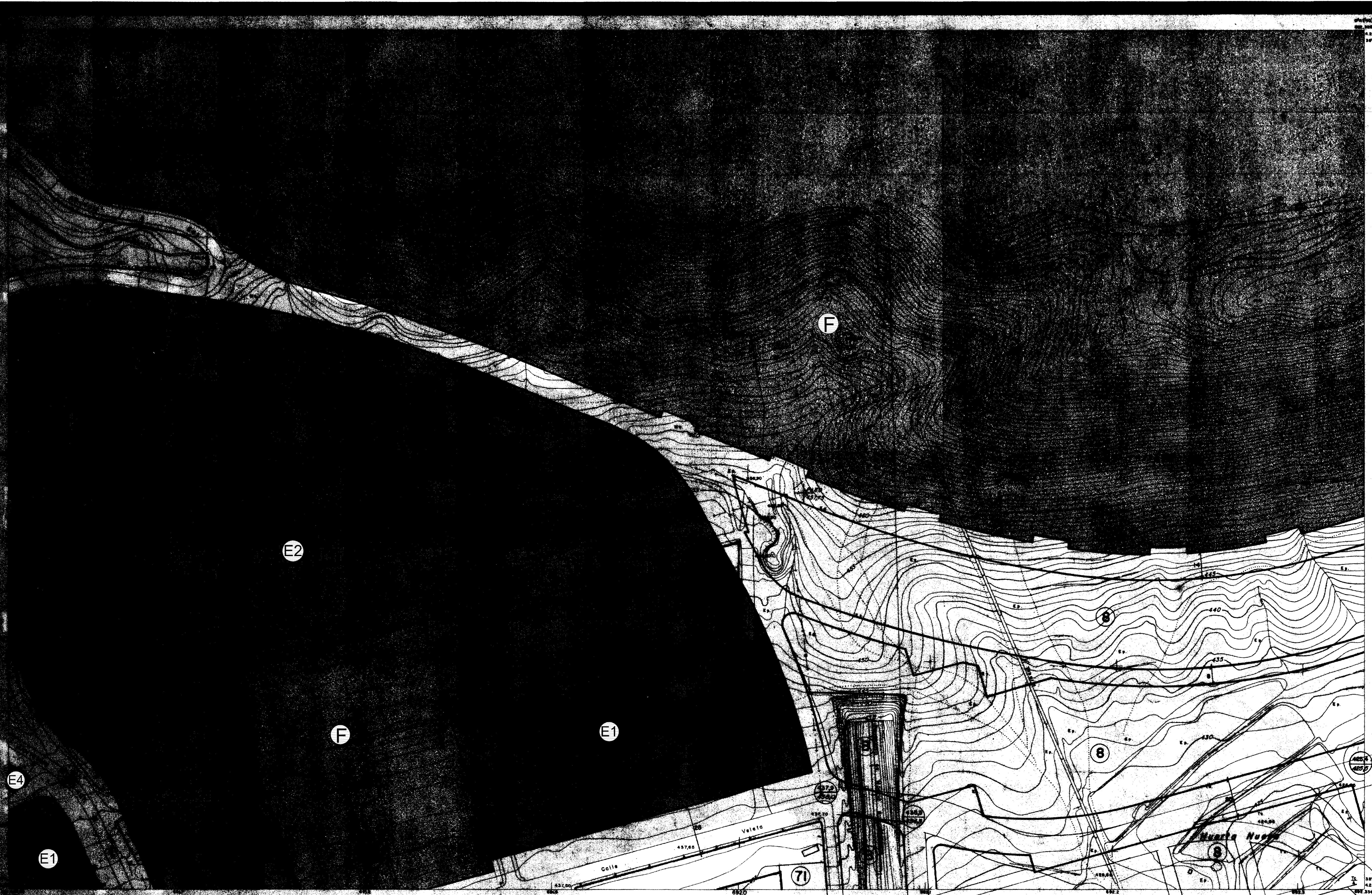
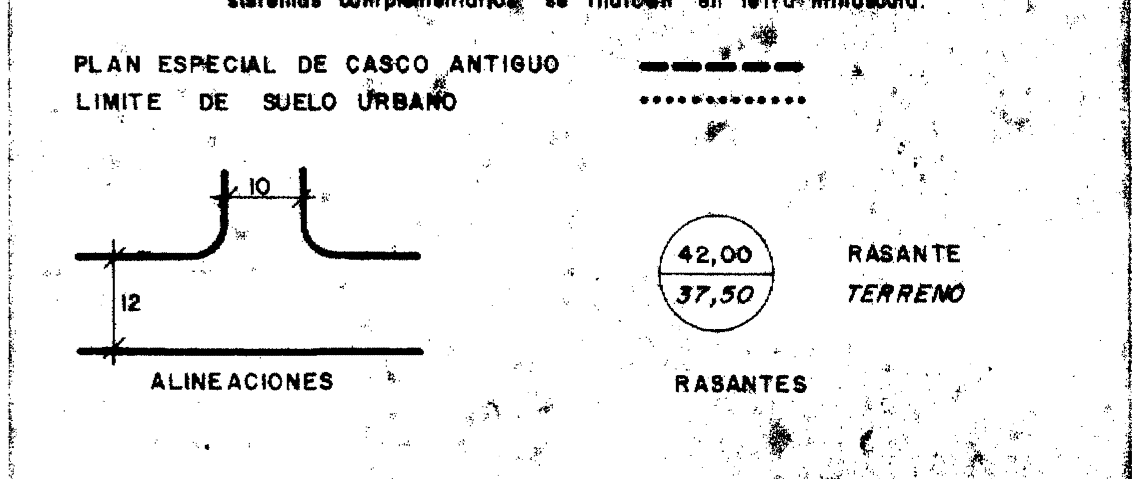


P.G.O.U. ELDA
E.F. 1.1000
SUELO URBANO
ALINEACIONES Y RASANTES
SERIE-D
871/2
B-2



| SUELO URBANO | |
|-------------------------------|--|
| 1. De alineación de vías: | 11. Zona mixta |
| 2. De edificación aislada: | 12. Edificación libre restringida (individual) |
| 3. De edificación específica: | 13. Edificación libre restringida (colectiva) |
| 4. De usos de actuación: | 14. Edificación restringida (individual) |
| | 15. Edificación restringida (colectiva) |
| | 16. Edificación restringida (individual) |
| | 17. Edificación restringida (colectiva) |
| | 18. Edificación restringida (individual) |
| | 19. Edificación restringida (colectiva) |
| | 20. Edificación restringida (individual) |
| | 21. Edificación restringida (colectiva) |
| | 22. Edificación restringida (individual) |
| | 23. Edificación restringida (colectiva) |
| | 24. Edificación restringida (individual) |
| | 25. Edificación restringida (colectiva) |
| | 26. Edificación restringida (individual) |
| | 27. Edificación restringida (colectiva) |
| | 28. Edificación restringida (individual) |
| | 29. Edificación restringida (colectiva) |
| | 30. Edificación restringida (individual) |
| | 31. Edificación restringida (colectiva) |
| | 32. Edificación restringida (individual) |
| | 33. Edificación restringida (colectiva) |
| | 34. Edificación restringida (individual) |
| | 35. Edificación restringida (colectiva) |
| | 36. Edificación restringida (individual) |
| | 37. Edificación restringida (colectiva) |
| | 38. Edificación restringida (individual) |
| | 39. Edificación restringida (colectiva) |
| | 40. Edificación restringida (individual) |
| | 41. Edificación restringida (colectiva) |
| | 42. Edificación restringida (individual) |
| | 43. Edificación restringida (colectiva) |
| | 44. Edificación restringida (individual) |
| | 45. Edificación restringida (colectiva) |
| | 46. Edificación restringida (individual) |
| | 47. Edificación restringida (colectiva) |
| | 48. Edificación restringida (individual) |
| | 49. Edificación restringida (colectiva) |
| | 50. Edificación restringida (individual) |
| | 51. Edificación restringida (colectiva) |
| | 52. Edificación restringida (individual) |
| | 53. Edificación restringida (colectiva) |
| | 54. Edificación restringida (individual) |
| | 55. Edificación restringida (colectiva) |
| | 56. Edificación restringida (individual) |
| | 57. Edificación restringida (colectiva) |
| | 58. Edificación restringida (individual) |
| | 59. Edificación restringida (colectiva) |
| | 60. Edificación restringida (individual) |
| | 61. Edificación restringida (colectiva) |
| | 62. Edificación restringida (individual) |
| | 63. Edificación restringida (colectiva) |
| | 64. Edificación restringida (individual) |
| | 65. Edificación restringida (colectiva) |
| | 66. Edificación restringida (individual) |
| | 67. Edificación restringida (colectiva) |
| | 68. Edificación restringida (individual) |
| | 69. Edificación restringida (colectiva) |
| | 70. Edificación restringida (individual) |
| | 71. Edificación restringida (colectiva) |
| | 72. Edificación restringida (individual) |
| | 73. Edificación restringida (colectiva) |
| | 74. Edificación restringida (individual) |
| | 75. Edificación restringida (colectiva) |
| | 76. Edificación restringida (individual) |
| | 77. Edificación restringida (colectiva) |
| | 78. Edificación restringida (individual) |
| | 79. Edificación restringida (colectiva) |
| | 80. Edificación restringida (individual) |

- SUELO URBANIZABLE PROGRAMADO**
- PU1. Desarrollo residencial intensidad 1
 - PU2. Desarrollo residencial intensidad 2
 - PU3. Desarrollo residencial intensidad 3
 - PU4. Desarrollo residencial intensidad 4
 - PU5. Desarrollo industrial de pequeña industria
 - PU6. Desarrollo industrial de pequeña industria en pendiente
- SUELO URBANIZABLE NO PROGRAMADO**
- NU1. Desarrollo urbano opcional
 - NU2. Desarrollo industrial opcional
- SUELO NO URBANIZABLE**
- N1. Suelo protegido de interés paisajístico
 - N2. Suelo de valor agrícola de uso intensivo
 - N3. Suelo de valor agrícola de uso extensivo

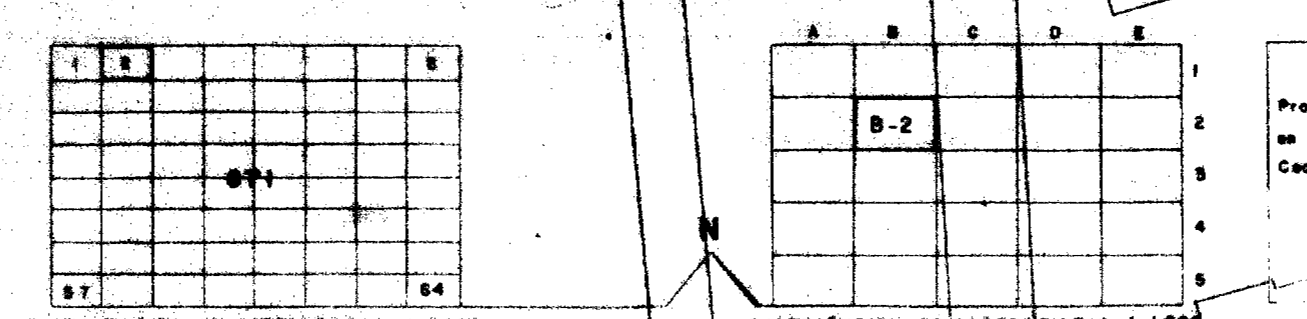


ELDA

GENERAL DE ORDENACION URBANA

CONTIENE LAS MODIFICACIONES PUNTUALES APROBADAS HASTA OCTUBRE DE 2011

| SÍMBOLOS CONVENCIONALES | | USOS DEL SUELO | |
|-------------------------|-----|----------------|-----|
| ... | ... | ... | ... |



INFORMACION CARTOGRAFICA

Proyección UTM - Zona 30

Coordenadas cartográficas UTM en metros

Elaboración: ELDA

ELDA

HOJA 871/2 B-2

| NOVA | | PLANO DE ORDENACION | | PLANO | | |
|-----------------|------------------------|---------------------|----------------|--------------|-----------------|----------------|
| 871/2 | Información previa | | | D | | |
| B-2 | OPROBACION PROVISIONAL | | | | | |
| | OPROBACION DEFINITIVA | | | | | |
| EQUIPO REDACTOR | | EQUIPO REDACTOR | | ESCALA | | |
| ENRIC SOLER | JAVIER MONTORO | JORDI GALLEN | MARCAL TARRAGO | MANUEL HERCE | JOSE L. ESPARZA | ANAJOLO GUSART |
| ESCALA 1:1000 | | | | | | |