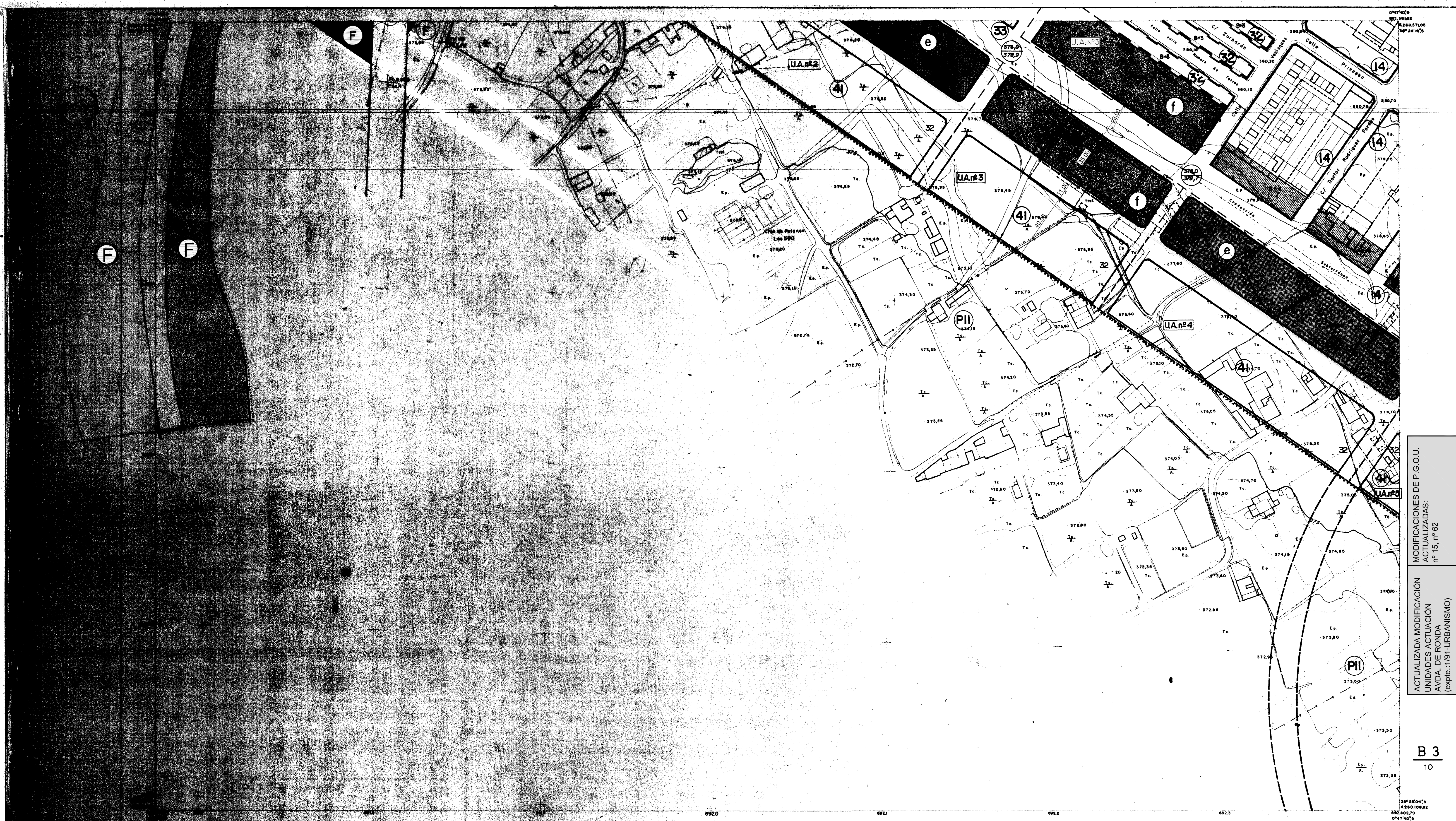


871/10
B-3
P.G.O.U. ELDA
E= 1:1.000
SUELO URBANO
SIST. ALINEACIONES Y
RASANTES
SERIE - D.

MODIFICACIONES DE P.G.O.U.
ACTUALIZADAS:
nº 15, nº 62
ACTUALIZADA MODIFICACION
UNIDADES ACTUACION
AVDA. DE RONDA
(expte.:1191-URBANISMO)



SUELO URBANO

1 De alineacion de via	11 Casco antiguo
2 De edificacion aislada	12 Edificacion entre medianeras interiores
3 De volumetria especifica	13 " " " "
4 De unidades de actuacion	14 " " " "
	15 Uniformador
	16 Purificador interiores
	17 Uniformador
	18 Purificador
	19 Suelo anterior ordenacion aprobada
	20 Intendidos
	21 " " " "
	22 " " " "
	23 En PP aprobado

5 De posesion de la edificacion	71 De ordenacion por alineacion de via
6 De adicciones privadas	72 En edificacion aislada
7 De industria	73 De ordenacion por alineacion de via
8 De Plazas Perdedas aprobadas que se respetan y asumen	74 De ordenacion aislada
9 De areas de Plan Especial	91 De remodelacion
0 Suelo libre privado	92 De restructuracion

SUELO URBANIZABLE PROGRAMADO

P1 Desarrollo residencial intensidad 1	2
P2 " " " " " " " "	3
P3 " " " " " " " "	4
P4 " " " " " " " "	5
P5 Desarrollo industrial de pequeno industria	6
P6 " " " " " " " "	7

SUELO URBANIZABLE NO PROGRAMADO

NP1 Desarrollo urbano opcional	1
NP2 Desarrollo industrial opcional	2

SUELO NO URBANIZABLE

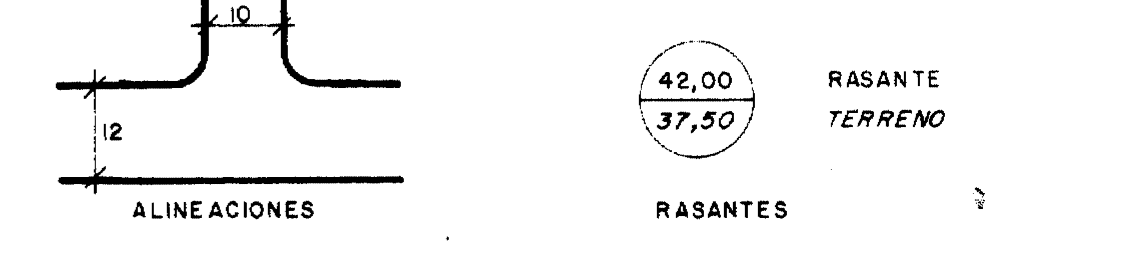
N1 Suelo protegido de interes paisajistico	1
N2 Suelo de valor agrario de uso intenso	2
N3 " " " " " " " "	3
N4 " " " " " " " "	4

SISTEMAS

A Viento	A1 Vialidad sectorial
	A2 Vialidad rodada
B Ferrocarril	
C De areas de proteccion y sereno	
D De servicios tecnica	
E De equipamientos y dotaciones	E1 Educativo
	E2 Deportivo
	E3 Administrativo
	E4 Socio-cultural asistencia

F De parques y jardines urbanos
 Los sistemas generados se indican en metros cuadrados, mientras que los sistemas geométricos se indican en metros cuadrados.

PLAN ESPECIAL DE CASCO ANTIGUO
 LIMITE DE SUELO URBANO



ELDA

PLANO
 GENERAL DE
 ORDENACION
 URBANA

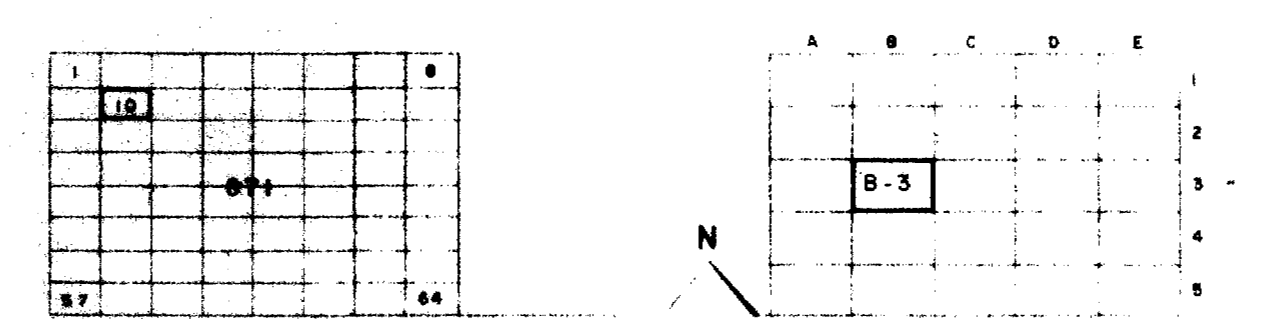
CONTIENE LAS MODIFICACIONES PUNTALES APROBADAS HASTA OCTUBRE DE 2011

Número	Expediente	Aprobación Previa Pleno	Aprobación Consejo	B.O.G.V.	B.O.P.	B.O.E.
15	1592	25/03/93	09/05/94	14/06/94		
62	01/97	30/04/97/dim.				12/06/97

SUELO URBANO: SISTEMAS Y ZONAS ALINEACIONES Y RASANTES

USOS DEL SUELO

U1	Urbano residencial	U2	Urbano residencial con zonas de servicios
U3	Urbano residencial con zonas de servicios y equipamiento	U4	Urbano residencial con zonas de servicios y equipamiento y zonas de equipamiento
U5	Urbano residencial con zonas de servicios y equipamiento y zonas de equipamiento y zonas de equipamiento	U6	Urbano residencial con zonas de servicios y equipamiento y zonas de equipamiento y zonas de equipamiento
U7	Urbano residencial con zonas de servicios y equipamiento y zonas de equipamiento y zonas de equipamiento	U8	Urbano residencial con zonas de servicios y equipamiento y zonas de equipamiento y zonas de equipamiento
U9	Urbano residencial con zonas de servicios y equipamiento y zonas de equipamiento y zonas de equipamiento	U10	Urbano residencial con zonas de servicios y equipamiento y zonas de equipamiento y zonas de equipamiento



INFORMACION CARTOGRAFICA
 Proyeccion UTM, Zona 30, Etimologia internacional. Datum: Puntos Antiguos referidos al nivel del mar en altura. Coordenadas cartograficas UTM en base equidistante. Las distancias dadas en el documento corresponden a las mediciones de la hoja de trabajo y a las mediciones de campo. Se han utilizado los datos de la hoja de trabajo y de campo referidos al INCAR, S.A.

HOJA	PLANO DE ORDENACION	PLANO
871/10	informacion previa	D
B-3	aprobacion definitiva	
EDIFICIO	ENRIC SOLER	LUIS BRAU
REDACTOR	JAVIER MONTORO	MANUEL HERCE
	JORDI GALLEN	JOSE L. ESPARZA
	MARCAL TARRAGO	AMADO GUSART
		ESCALA 1:1000