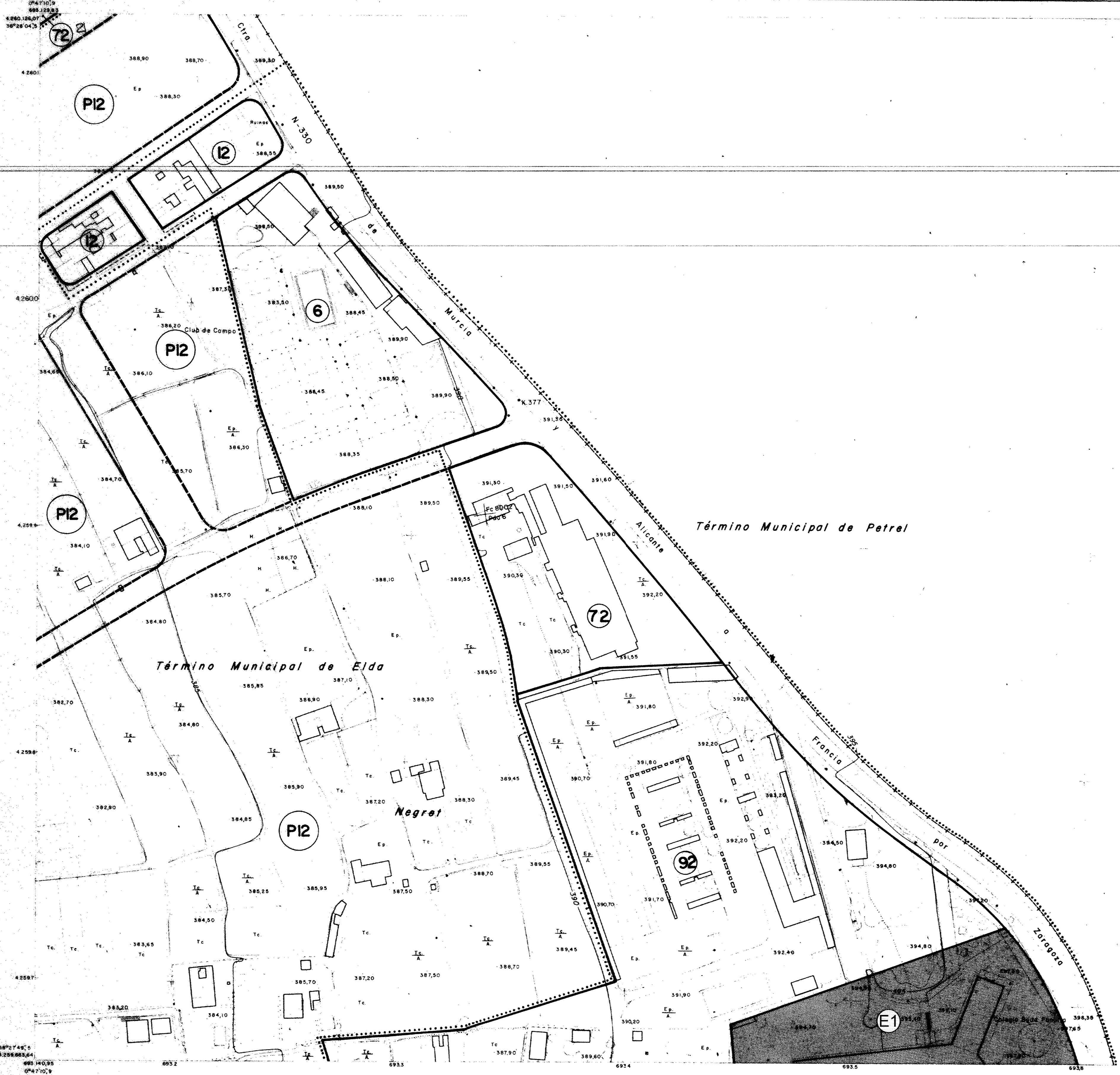


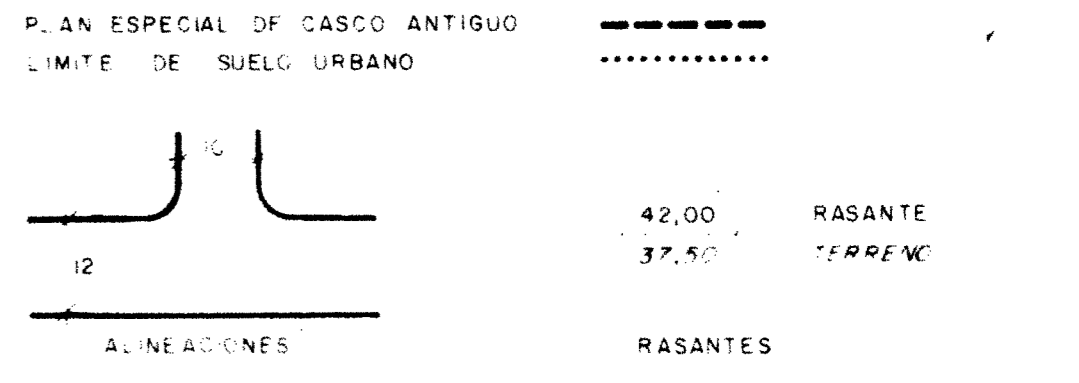
871/10  
 D-4  
 SERIE-D



|   |  |  |
|---|--|--|
| 1. Tipo de suelo  | 1. Casco antiguo                           | 1. Casco antiguo                           |
| 2. De aplicación aislada                                  | 2. Edificación entre masoneros interesados | 2. Edificación entre masoneros interesados |
| 3. De aplicación específica                               | 3. Unifamiliar                             | 3. Unifamiliar                             |
| 4. De unidades de actuación                               | 4. Intensivo                               | 4. Intensivo                               |
| 5. De conservación de la edificación                      | 5. En PD aprobado                          | 5. En PD aprobado                          |
| 6. De conservación-protección                             | 6. De ordenación por alineación de vía     | 6. De ordenación por alineación de vía     |
| 7. De áreas protegidas privadas que se respetan y ordenan | 7. De ordenación por alineación de vía     | 7. De ordenación por alineación de vía     |
| 8. De áreas de Monumento                                  | 8. De ordenación por alineación de vía     | 8. De ordenación por alineación de vía     |
| 9. Suelo libre privado                                    | 9. De ordenación por alineación de vía     | 9. De ordenación por alineación de vía     |

|                                 |    |  |
|---------------------------------|----|--|
| SUELO URBANIZABLE PROGRAMADO    | PU | Urbanización residencial intensificada   |
| SUELO URBANIZABLE NO PROGRAMADO | NU | Urbanización residencial normal          |
| SUELO NO URBANIZABLE            | NU | Suelo de valor agrícola de uso intensivo |

|          |    |                                       |
|----------|----|---------------------------------------|
| SISTEMAS | A1 | Vialidad peatonal                     |
|          | A2 | Vialidad rodada                       |
|          | B  | Parqueadero                           |
|          | C  | Redes de abastecimiento y saneamiento |
|          | D  | Equipamientos y dotaciones            |
|          | E  | Equipamiento deportivo                |
|          | F  | Equipamiento administrativo           |
|          | G  | Sistema cultural                      |



EXCMO AYUNTAMIENTO DE  
**E L D A**  
 P L A N  
 G E N E R A L D E  
 O R D E N A C I O N  
 U R B A N A

CONTIENE LAS MODIFICACIONES PUNTUALES APROBADAS HASTA OCTUBRE DE 2011

D 4  
 10

SUELO URBANO:  
 SISTEMAS Y ZONAS  
 ALINEACIONES  
 Y RASANTES

**SIGNOS CONVENCIONALES**

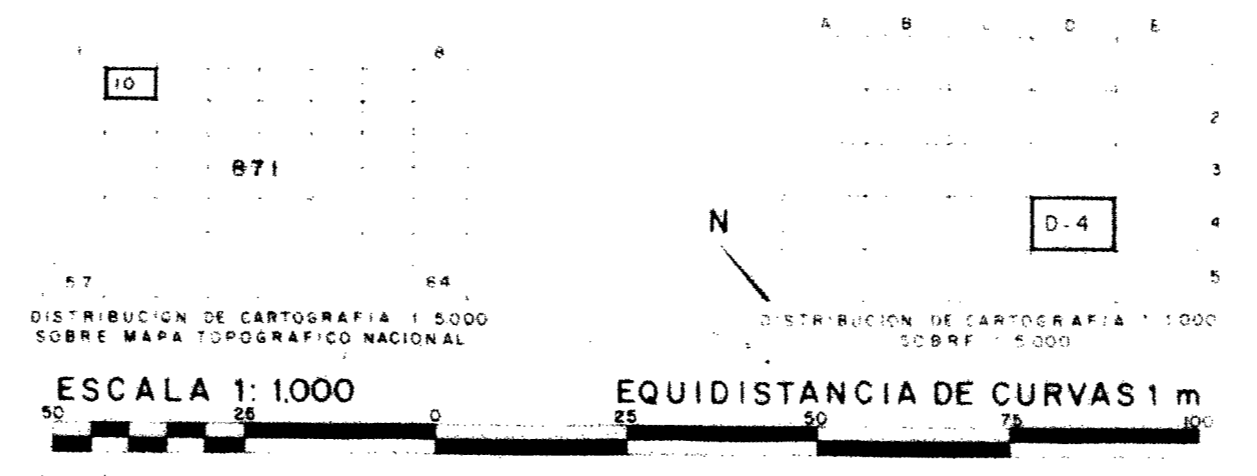
|                    |                    |                            |            |       |                   |                   |                            |                            |                            |                            |                            |                            |
|--------------------|--------------------|----------------------------|------------|-------|-------------------|-------------------|----------------------------|----------------------------|----------------------------|----------------------------|----------------------------|----------------------------|
| Carretera nacional | Carretera regional | Carretera comarcal y local | Vía férrea | Canal | Parcela catastral | Parcela municipal | Parcela de dominio público | Parcela de dominio privado | Parcela de dominio público | Parcela de dominio privado | Parcela de dominio público | Parcela de dominio privado |
|--------------------|--------------------|----------------------------|------------|-------|-------------------|-------------------|----------------------------|----------------------------|----------------------------|----------------------------|----------------------------|----------------------------|

**USOS DEL SUELO**

|     |           |
|-----|-----------|
| M2  | Museo     |
| W   | Walter    |
| W2  | Walter 2  |
| W3  | Walter 3  |
| W4  | Walter 4  |
| W5  | Walter 5  |
| W6  | Walter 6  |
| W7  | Walter 7  |
| W8  | Walter 8  |
| W9  | Walter 9  |
| W10 | Walter 10 |
| W11 | Walter 11 |
| W12 | Walter 12 |
| W13 | Walter 13 |
| W14 | Walter 14 |
| W15 | Walter 15 |
| W16 | Walter 16 |
| W17 | Walter 17 |
| W18 | Walter 18 |
| W19 | Walter 19 |
| W20 | Walter 20 |

**INFORMACION CARTOGRAFICA**

|                         |        |           |                         |     |
|-------------------------|--------|-----------|-------------------------|-----|
| Proyección UTM          | WGS 84 | Etapa 30N | Coordenadas geográficas | UTM |
| Coordenadas geográficas | UTM    | UTM       | UTM                     | UTM |



ELDA

HOJA 871 D-4

|        |                     |   |
|--------|---------------------|---|
| 871/10 | PLANO DE ORDENACION | D |
| D-4    | información previa  |   |
|        | aprobación          |   |
|        | provisional         |   |
|        | definitivo          |   |