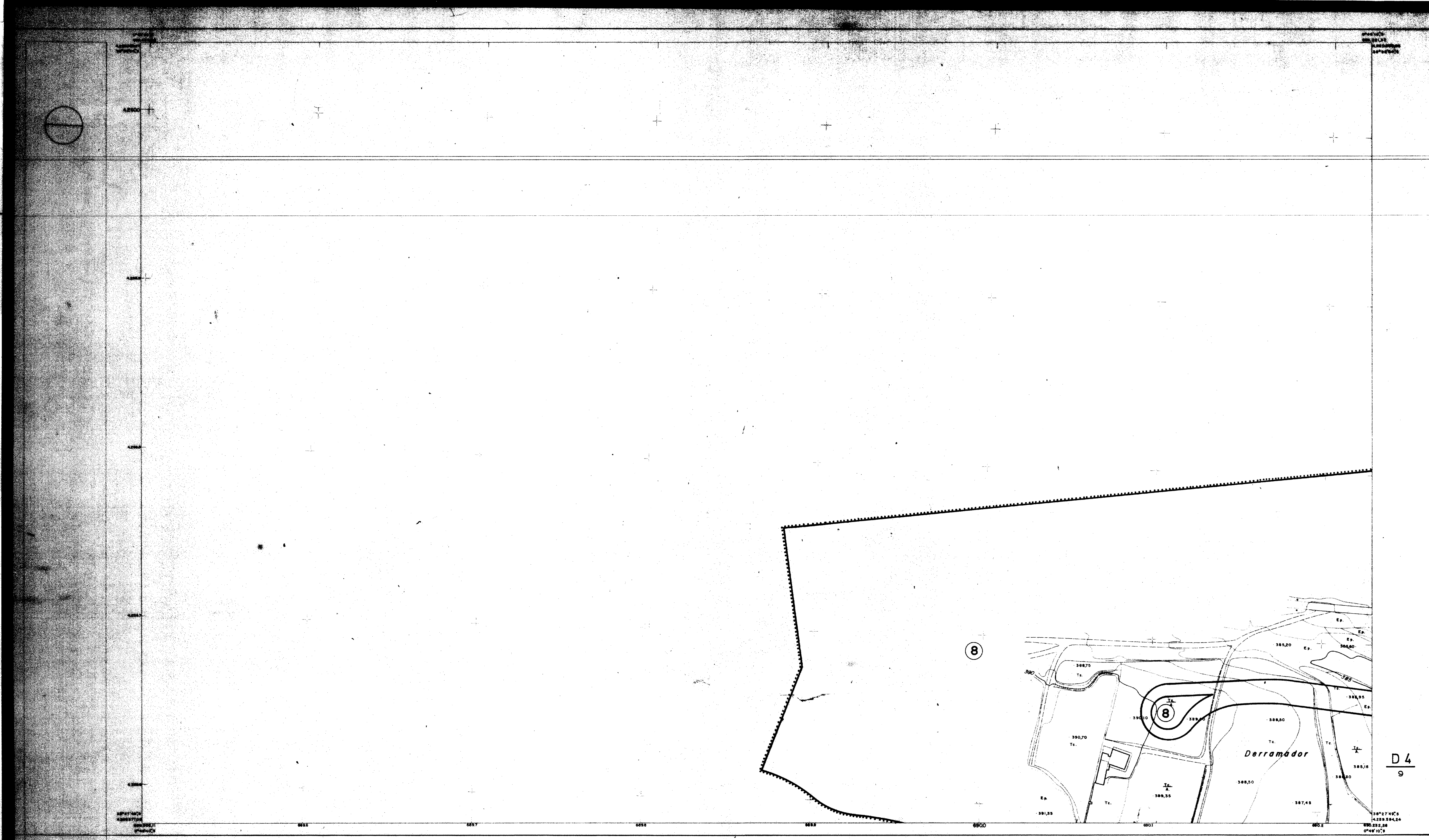
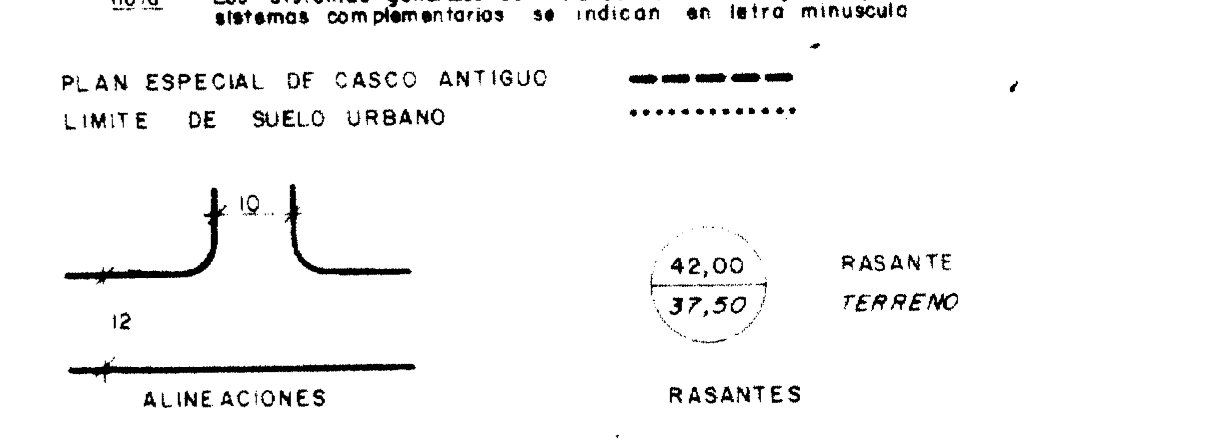


871/9
D-4
SUELO URBANO
SISTEMAS Y ZONAS
ALINEACIONES Y RASANTES
SERIE-D



SUELO URBANO	
1 De alineación de vía	11 Casco antiguo
2 De edificación aislada	12 Edificación entre madereros alineados
3 De volumetría específica	13 - - - - - 2
4 De unidades de actuación	14 - - - - - 3
5 De conservación de la edificación	20 Unifamiliar
6 De dotaciones privadas	21 Unifamiliar intensidad I
7 De industria	22 Unifamiliar intensidad II
8 De zonas Parques aprobadas que se rasantea y asfalta	23 Unifamiliar intensidad III
9 De áreas de Plan Especial	24 Multifamiliar
0 Suelo libre privado	25 Sujeta a anterior ordenación aprobada
	26 intensidad I
	27 intensidad II
	28 intensidad III
	29 En RP aprobado
	30 En RP aprobado
	31 En RP aprobado
	32 En RP aprobado
	33 En RP aprobado
	34 En RP aprobado
	35 En RP aprobado
	36 En RP aprobado
	37 En RP aprobado
	38 En RP aprobado
	39 En RP aprobado
	40 En RP aprobado
	41 En RP aprobado
	42 En RP aprobado
	43 En RP aprobado
	44 En RP aprobado
	45 En RP aprobado
	46 En RP aprobado
	47 En RP aprobado
	48 En RP aprobado
	49 En RP aprobado
	50 En RP aprobado
	51 En RP aprobado
	52 En RP aprobado
	53 En RP aprobado
	54 En RP aprobado
	55 En RP aprobado
	56 En RP aprobado
	57 En RP aprobado
	58 En RP aprobado
	59 En RP aprobado
	60 En RP aprobado
	61 En RP aprobado
	62 En RP aprobado
	63 En RP aprobado
	64 En RP aprobado
	65 En RP aprobado
	66 En RP aprobado
	67 En RP aprobado
	68 En RP aprobado
	69 En RP aprobado
	70 En RP aprobado
	71 En RP aprobado
	72 En RP aprobado
	73 En RP aprobado
	74 En RP aprobado
	75 En RP aprobado
	76 En RP aprobado
	77 En RP aprobado
	78 En RP aprobado
	79 En RP aprobado
	80 En RP aprobado
	81 En RP aprobado
	82 En RP aprobado
	83 En RP aprobado
	84 En RP aprobado
	85 En RP aprobado
	86 En RP aprobado
	87 En RP aprobado
	88 En RP aprobado
	89 En RP aprobado
	90 En RP aprobado
	91 En RP aprobado
	92 En RP aprobado
	93 En RP aprobado
	94 En RP aprobado
	95 En RP aprobado
	96 En RP aprobado
	97 En RP aprobado
	98 En RP aprobado
	99 En RP aprobado
	100 En RP aprobado

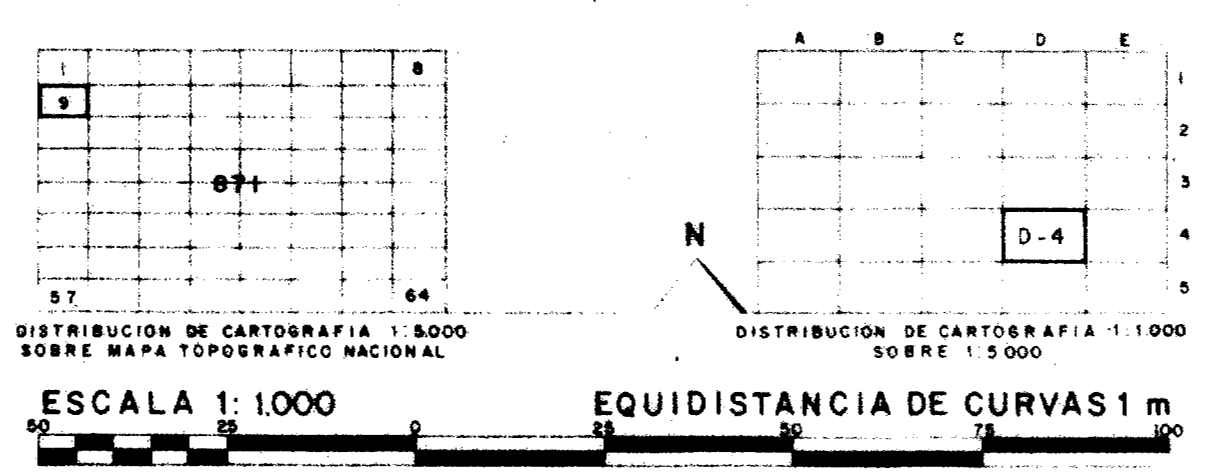


EXCMO. AYUNTAMIENTO DE
ELDA
P L A N
G E N E R A L D E
O R D E N A C I O N
U R B A N A

CONTIENE LAS MODIFICACIONES PUNTUALES APROBADAS HASTA OCTUBRE DE 2011

SUELO URBANO:
SISTEMAS Y ZONAS
ALINEACIONES
Y RASANTES

SIGNOS CONVENCIONALES		USOS DEL SUELO	
Autopista	Autopista	Monte alto	Monte alto
Calle	Calle	Monte bajo	Monte bajo
Carretera nacional	Carretera nacional	Eriz	Eriz
Carretera provincial	Carretera provincial	Terreno de cultivo	Terreno de cultivo
Autovía	Autovía	Monte	Monte
Autopista	Autopista	Villa	Villa
Autopista	Autopista	Museo de arte	Museo de arte



INFORMACION CARTOGRAFICA
Proyección UTM - Zona 30. Escala horizontal: 1:5000. Escala vertical: 1:1000. El mapa se basa en los datos cartográficos de la cartografía nacional de España. Los datos cartográficos de la cartografía nacional de España son propiedad de la IGN. Este mapa es una reproducción de los datos cartográficos de la cartografía nacional de España. Este mapa es una reproducción de los datos cartográficos de la cartografía nacional de España.

ELDA **HOJA 871 D-4**

PLAN DE ORDENACION PLANO			
871/9	información previa	D	
D-4	aprobación inicial		
	provisional		
	definitivo		

ENRIQUE SORER	LUIS BRAU
JAVIER MONTORI	MANUEL HERCE
JOSE LUIS ESPARZA	JOSE LUIS ESPARZA
MARIA TARRAQUA	AMADEO GUSART

ESCALA 1:1000